ГорОбмен®
Риэлторская платформа

Дроздов Николай Владимирович

+7 (929) 959-78-61

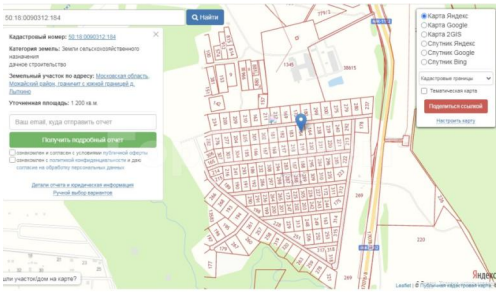

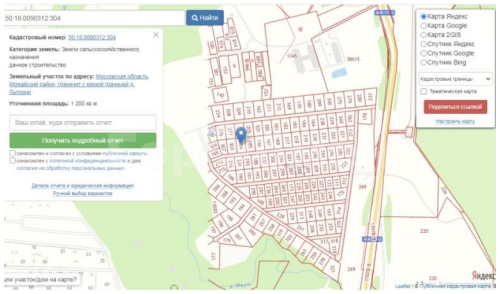

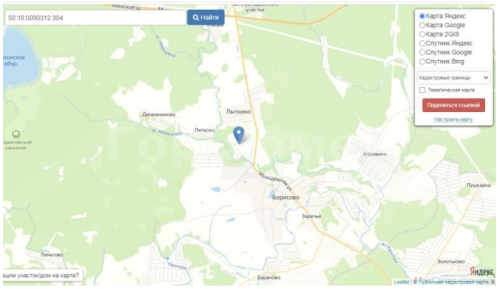

Продается Садовый участок, 12 соток

499 000 руб.

Московская область, коттеджный посёлок Борисов Городок

Площадь

12 сот.
Участок

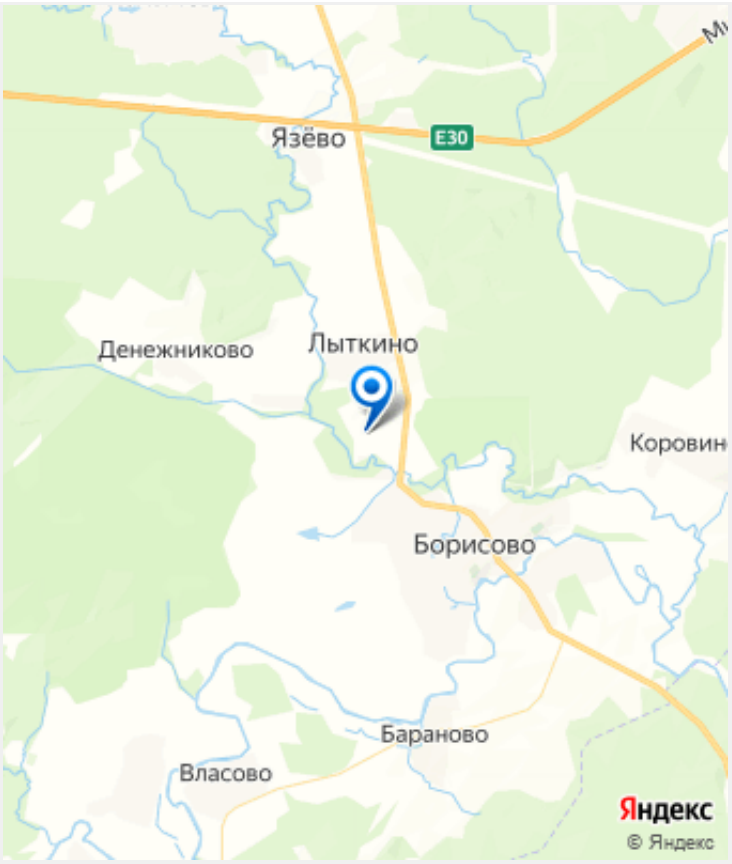

https://gorobmen.com/catalog/25/171173/

ТОРГ! Продается участок 50:18:0090312:304, земли сельскохозяйственного назначения под дачное строительство.Цена за сотку 45 000 р. ТОРГ!

50:18:0090312:184

Найти

Кадастровый номер: 50:18:0090312:184

Категория земель: Земли сельскохозяйственного назначения
дачное строительство

Земельный участок по адресу: Московская область, Можайский район, граничит с южной границей д. Лыткино

Уточненная площадь: 1 200 кв.м.

Ваш email, куда отправить отчет

Получить подробный отчет

ознакомлен и согласен с условиями публичной оферты

ознакомлен с политикой конфиденциальности и даю согласие на обработку персональных данных

Детали отчета и юридическая информация

Ручной выбор вариантов

Карта Яндекс
Карта Google
Карта 2GIS
Спутник Яндекс
Спутник Google
Спутник Bing

Кадастровые границы

Тематическая карта

Поделиться ссылкой

Настроить карту

шли участок/дом на карте?

Leaflet | © Публичная кадастровая карта

50:18:0090312:304

Найти

Кадастровый номер: 50:18:0090312:304

Категория земель: Земли сельскохозяйственного назначения
дачное строительство

Земельный участок по адресу: Московская область, Можайский район, граничит с южной границей д. Лыткино

Уточненная площадь: 1 200 кв.м.

Ваш email, куда отправить отчет

Получить подробный отчет

ознакомлен и согласен с условиями публичной оферты

ознакомлен с политикой конфиденциальности и даю согласие на обработку персональных данных

Детали отчета и юридическая информация

Ручной выбор вариантов

Карта Яндекс
Карта Google
Карта 2GIS
Спутник Яндекс
Спутник Google
Спутник Bing

Кадастровые границы

Тематическая карта

Поделиться ссылкой

Настроить карту

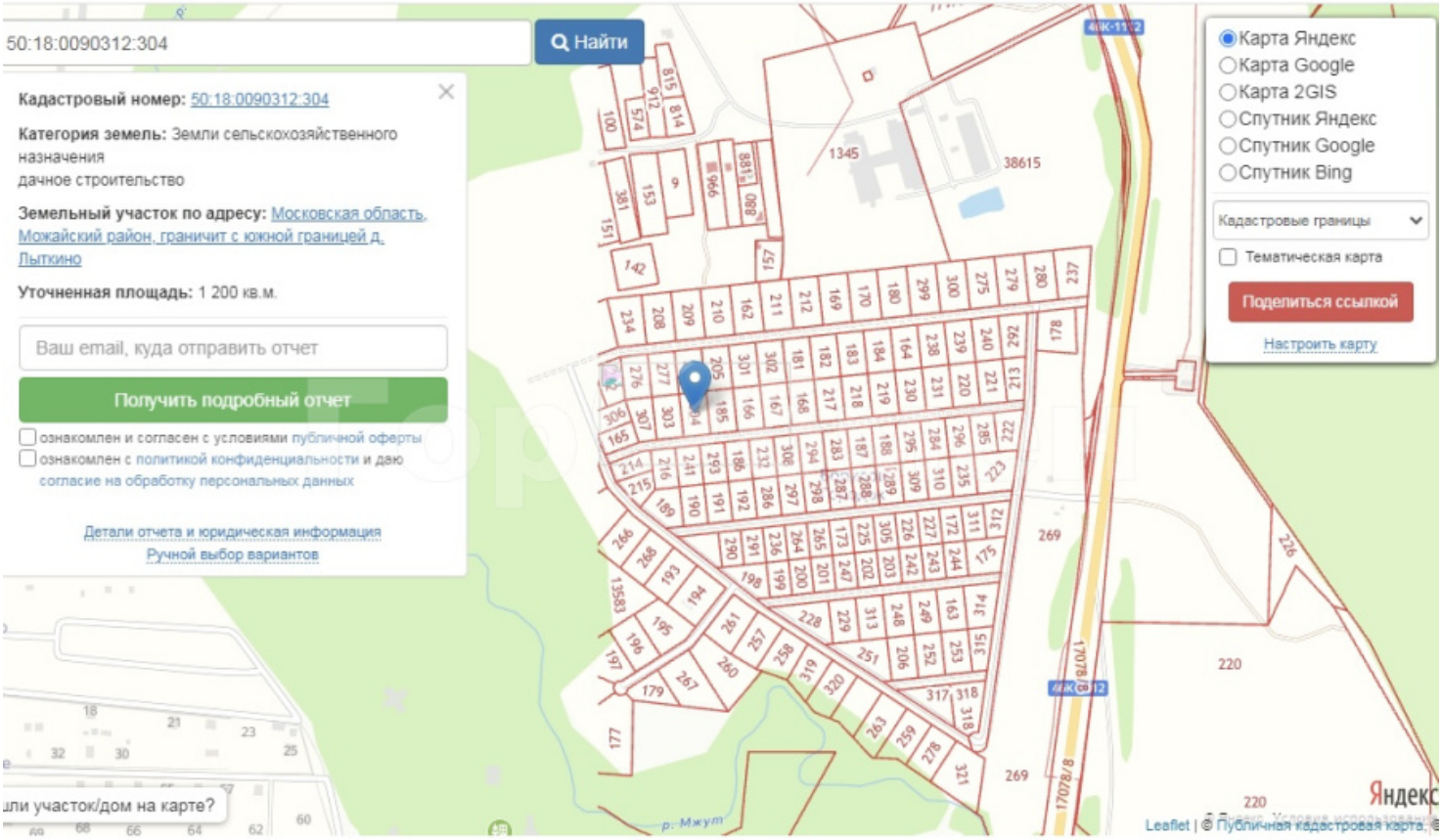

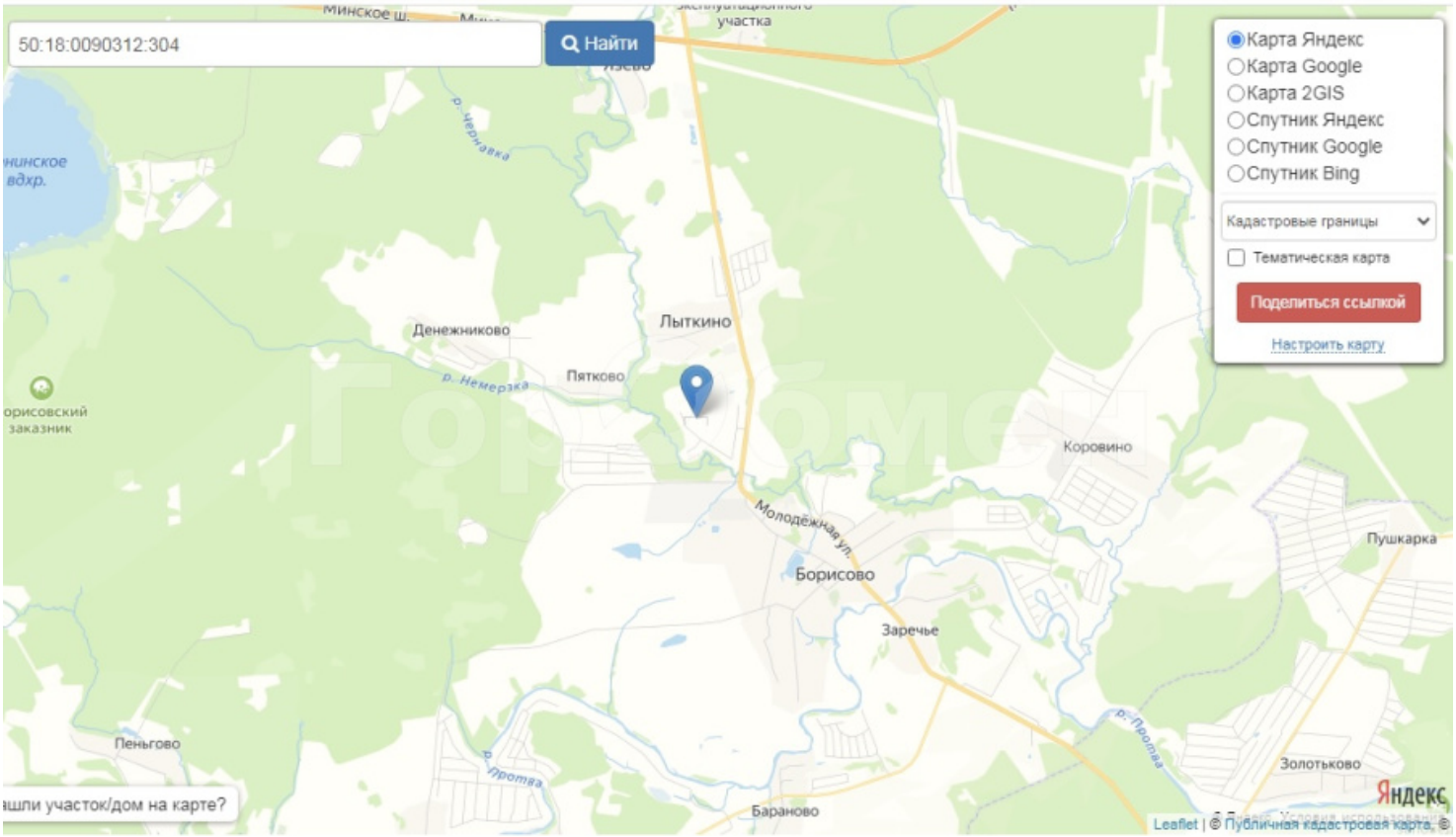
50:18:0090312:304
Найти
Карта Яндекс
Карта Google
Карта 2GIS
Спутник Яндекс
Спутник Google
Спутник Bing
Кадастровые границы
Тематическая карта
Поделиться ссылкой
Настроить карту
Минское ш.
Лыткино
Денежниково
Пятково
р. Немерзка
р. Черлавка
Коровино
Молодёжная ул.
Борисово
Пушкарка
Заречье
Пеньгово
р. Протва
р. Пролва
Золотьково
Бараново
Яндекс
Leaflet | © Публичная кадастровая карта, ©